








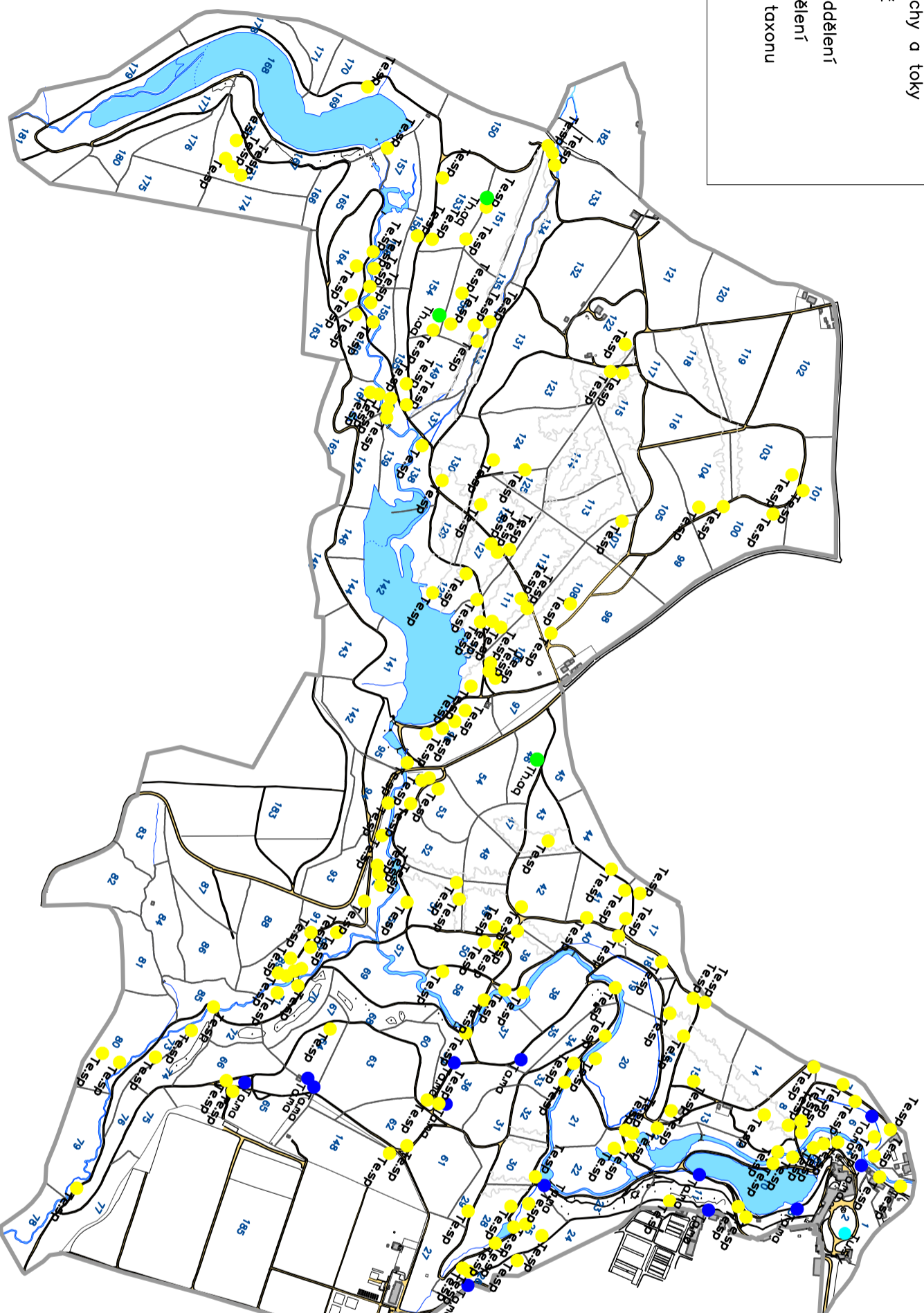


- Legenda:**
-  hranice řešeného území
 -  budovy
 -  vodní plochy a toky
 -  cestní síť
 -  skály
 -  hranice oddělení
 -  číslo oddělení
 -  označení taxonu
 -  průhledy



- Tama Tanacetum macrophyllum (Waldst. & Kit.) Sch.Bip.
- Te.sp Telekia speciosa (Schreb.) Baumg.
- Th.aq Thalictrum aquilegifolium L.
- T.usy Tulipa sylvestris L.



Identifikace a vývoj významných výsadeb vytrvalých okrasných bylin v areálu Průhonického parku na základě srovnání historické dokumentace a současného stavu II

NÁZEV VÝKRESU:
 Výskyt vybraných druhů rodu Tanacetum, Telekia, Thalictrum, Tulipa v Průhonickém parku

Mapa vznikla za přispění institucionální podpory Výzkumného ústavu Silva Taroucy pro krajinu a okrasné zahradnictví, v.v.i. (VUKOZ-IP-00027073).

ZPRACOVATEL:
 Výzkumný ústav Silva Taroucy pro krajinu a okrasné zahradnictví, v.v.i.
 Květinové náměstí 391, 252 43 Průhonice
AUTOR PRÁCE:
 Ivana Barošová

DATUM: 30/11/2021
FORMÁT: A3(297x420mm)
MĚŘÍTKO: 1:10000

